


**DICHIARAZIONE SOSTITUTIVA DELL'ATTO DI NOTORIETA'
(Art. 47 D.P.R. 28 dicembre 2000, n. 445)**



Il sottoscritto VITTORIO BRUNO

nato a COMO il 28 aprile 1966

residente a COMO (CO) in via SAN GIACOMO n. 53

iscritto all'Ordine dei Geologi della Regione Lombardia n. 840

incaricato dal Comune di COSTA MASNAGA (prov. LC) con determina n. 740 del 27.07.2010 di aggiornare la documentazione geologica allegata al PGT redatta precedentemente riguardo i seguenti aspetti:

- a. la revisione/integrazione delle carte di inquadramento;
- b. la redazione aggiornata di una carta dei vincoli di carattere geologico e idrogeologico, derivanti dall'applicazione di strumenti di pianificazione sovraordinata ed in particolare del Piano Assetto Idrogeologico (PAI) per quanto riguarda le fasce di rispetto fluviale e del recepimento del reticolo idrico minore;
- c. la revisione e aggiornamento delle carte di sintesi e fattibilità geologica;
- d. l'aggiornamento della normativa geologica, che comprende ora le prescrizioni del D.M. 14/01/2008, sia sotto l'aspetto geotecnico che sismico.

consapevole che in caso di dichiarazione mendace sarà punito ai sensi del Codice Penale secondo quanto prescritto dall'art. 76 del succitato D.P.R. 445/2000 e che, inoltre, qualora dal controllo effettuato emerga la non veridicità del contenuto di taluna delle dichiarazioni rese, decadrà dai benefici conseguenti al provvedimento eventualmente emanato sulla base della dichiarazione non veritiera (art. 75 D.P.R. 445/2000);

DICHIARA

- di aver redatto lo studio relativo alla componente geologica del Piano di Governo del Territorio ai sensi dei "Criteri ed indirizzi per la redazione della componente geologica, idrogeologica e sismica del Piano di Governo del Territorio, in attuazione dell'art. 57 della l.r. 11 marzo 2005, n. 12";
- di aver consultato ed utilizzato come riferimento i dati e gli studi presenti nel Sistema Informativo Territoriale Regionale e presso gli archivi cartacei delle Strutture Regionali;
- di avere assegnato le classi di fattibilità geologica conformemente a quanto indicato dalla Tabella 1 dei citati criteri

DICHIARA INOLTRE

- che lo studio redatto propone aggiornamenti parziali al quadro del dissesto contenuto nell'elaborato 2 del PAI aggiornato; infatti, tenuto conto che le fasce fluviali poste in fregio al fiume Lambro sono state delimitate dall'Autorità di Bacino sulla base di studi idraulici più approfonditi e aggiornati rispetto a quanto indicato nello studio geologico comunale 1997 assunto come riferimento per il tracciamento delle aree a rischio esondazione Ee, si è ritenuto appropriato fare coincidere la delimitazione Ee con quella della fascia A; tuttavia, al fine di evitare la sovrapposizione delle diverse normative è stata stralciata la delimitazione delle aree Ee relative al Lambro, mantenendo, viceversa, in essere il settore esterno alle fasce PAI, posto in fregio al torrente Bevera, nel tratto che precede l'immissione di quest'ultimo nell'ambito della vasca di laminazione posta ad Ovest della miniera di Brenno (cfr. Tavola 7 – Carta dei dissesti con legenda PAI)
- vengono recepite nella tavola dei Vincoli le fasce di rispetto fluviali A, B e C

ASSEVERA


- la congruità tra le previsioni urbanistiche del Piano di Governo del Territorio e la classi di fattibilità geologica assegnate considerata la relativa normativa d'uso

Dichiara infine di essere informato, ai sensi e per gli effetti di cui all'art. 10 della legge 675/96 che i dati personali raccolti saranno trattati, anche con strumenti informatici, esclusivamente nell'ambito del procedimento per il quale la presente dichiarazione viene resa.

Rovello Porro (Co), li 12 marzo 2012

Il Dichiarante

Dr Geol. Vittorio Bruno



Ai sensi dell'art. 38, D.P.R. 445 del 28 dicembre 2000, la dichiarazione è sottoscritta dall'interessato in presenza del dipendente addetto ovvero sottoscritta o inviata insieme alla fotocopia, non autenticata di un documento di identità del dichiarante, all'ufficio competente via fax, tramite un incaricato, oppure a mezzo posta.

La mancata accettazione della presente dichiarazione costituisce violazione dei doveri d'ufficio (art. 74 comma D.P.R. 445/2000). Esente da imposta di bollo ai sensi dell'art. 37 D.P.R. 445/2000.

Cognome **BRUNO**
 Nome **VITTORIO**
 nato il **28-04-1966**
 (alto n. **726 p. 1 s. A 1966**)
 a **COMO (CO)**
 Cittadinanza **ITALIANA**
 Residenza **COMO (CO)**
 Via **SAN GIACOMO 53**
 Stato civile **STATO LIBERO**
 Professione **GEOLOGO**

CONNOTATI E CONTRASSEGNI SALIENTI

Statura **170**
 Capelli **Castani**
 Occhi **Castani**
 Segni particolari **NESSUNO**



Firma del titolare *V. Bruno*
COMO il **21-11-2007**


Impronta del dito indice sinistro

IL SINDACO
 D'ORDINE DEL SINDACO
 IL COLLABORATORE
 MOPATO



Scadenza : 20-11-2012
 Diritti : 5,62

AO5918123



REPUBBLICA ITALIANA



COMUNE DI
 COMO

CARTA D'IDENTITA'
 N° AO5918123
 DI
 BRUNO VITTORIO