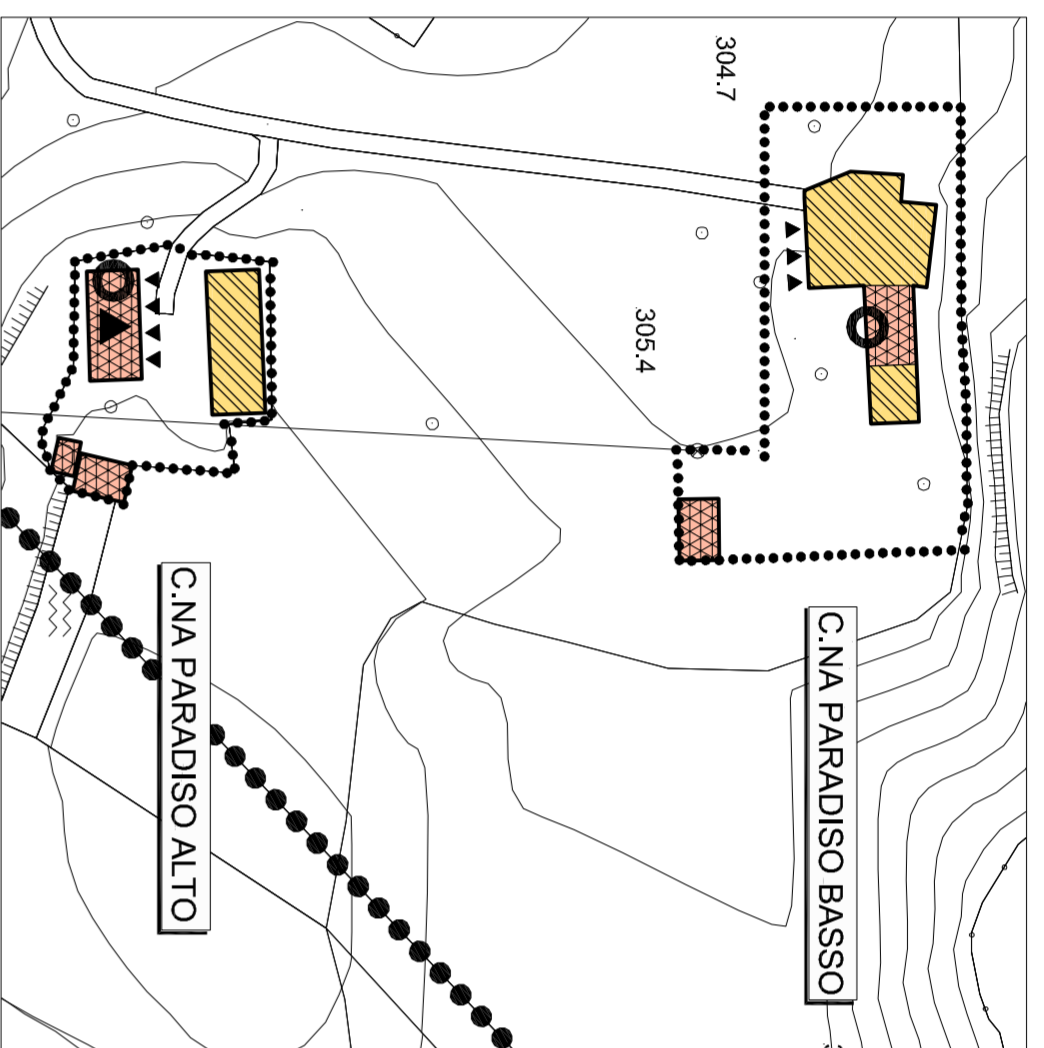
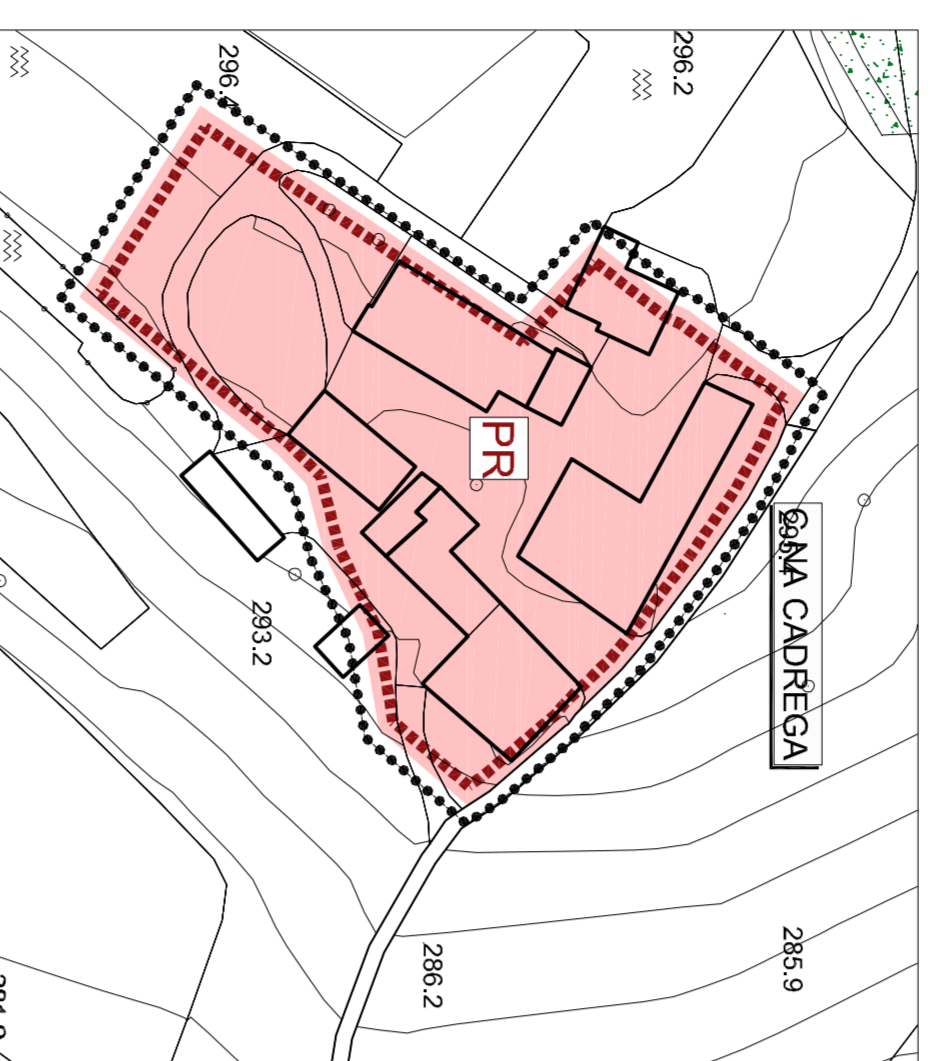




CASCINA BRACCESCO



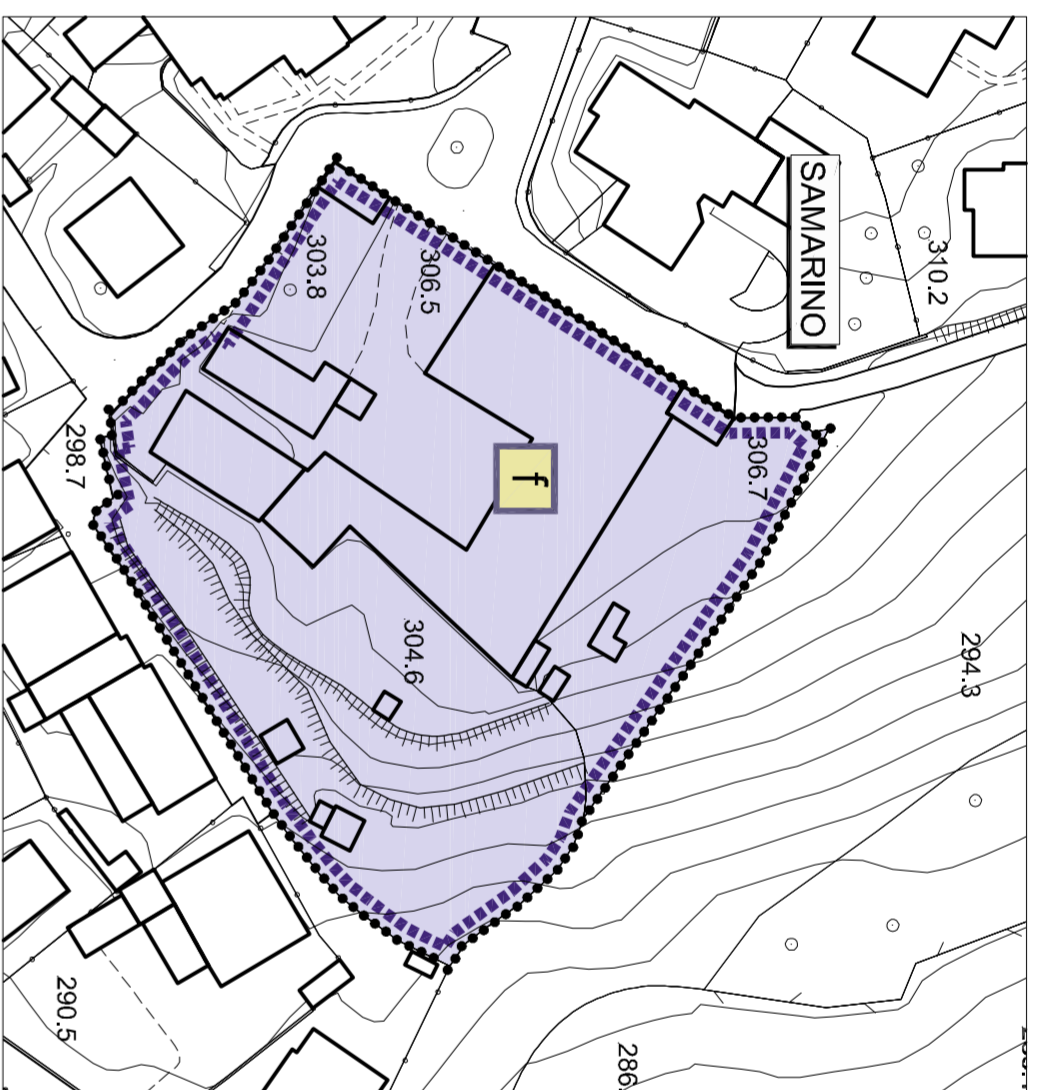
C/NA PARADISO BASSO - C/NA PARADISO ALTO



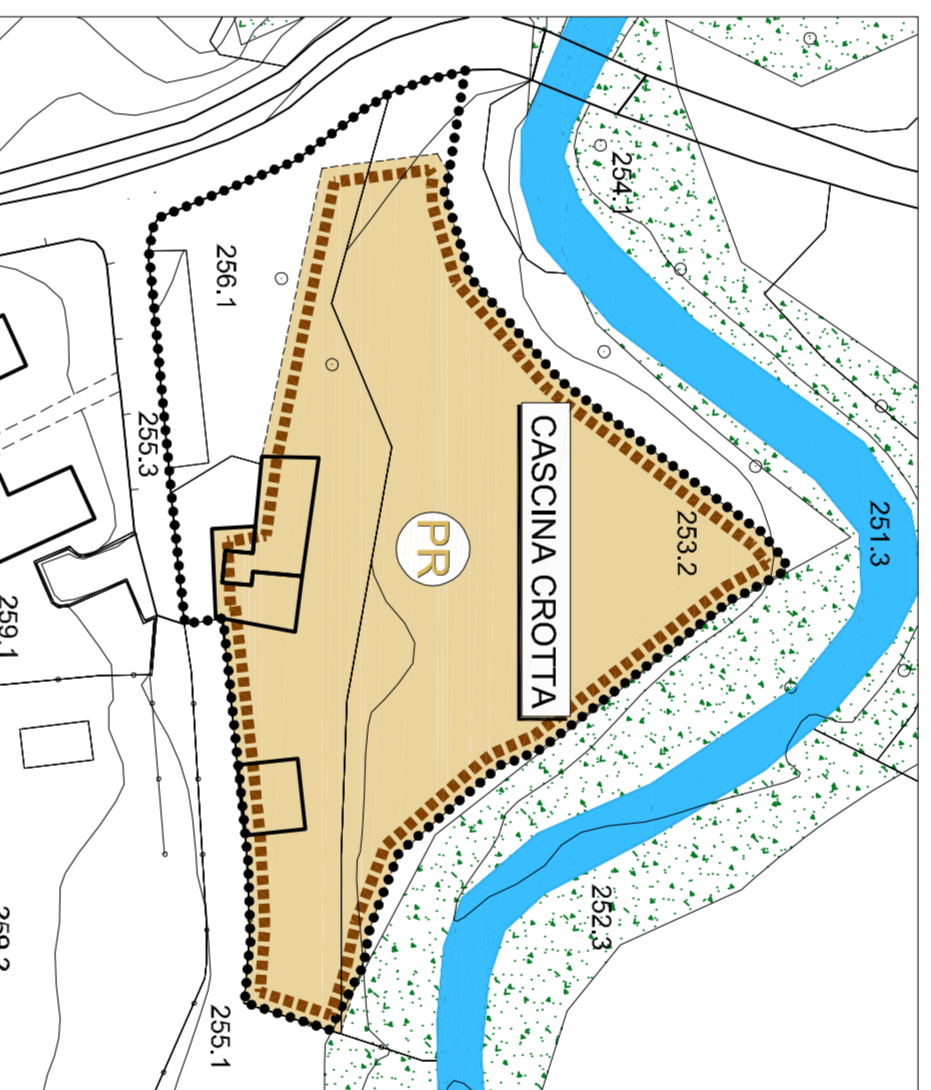
CASCINA CADREGA



G.VOLPERA



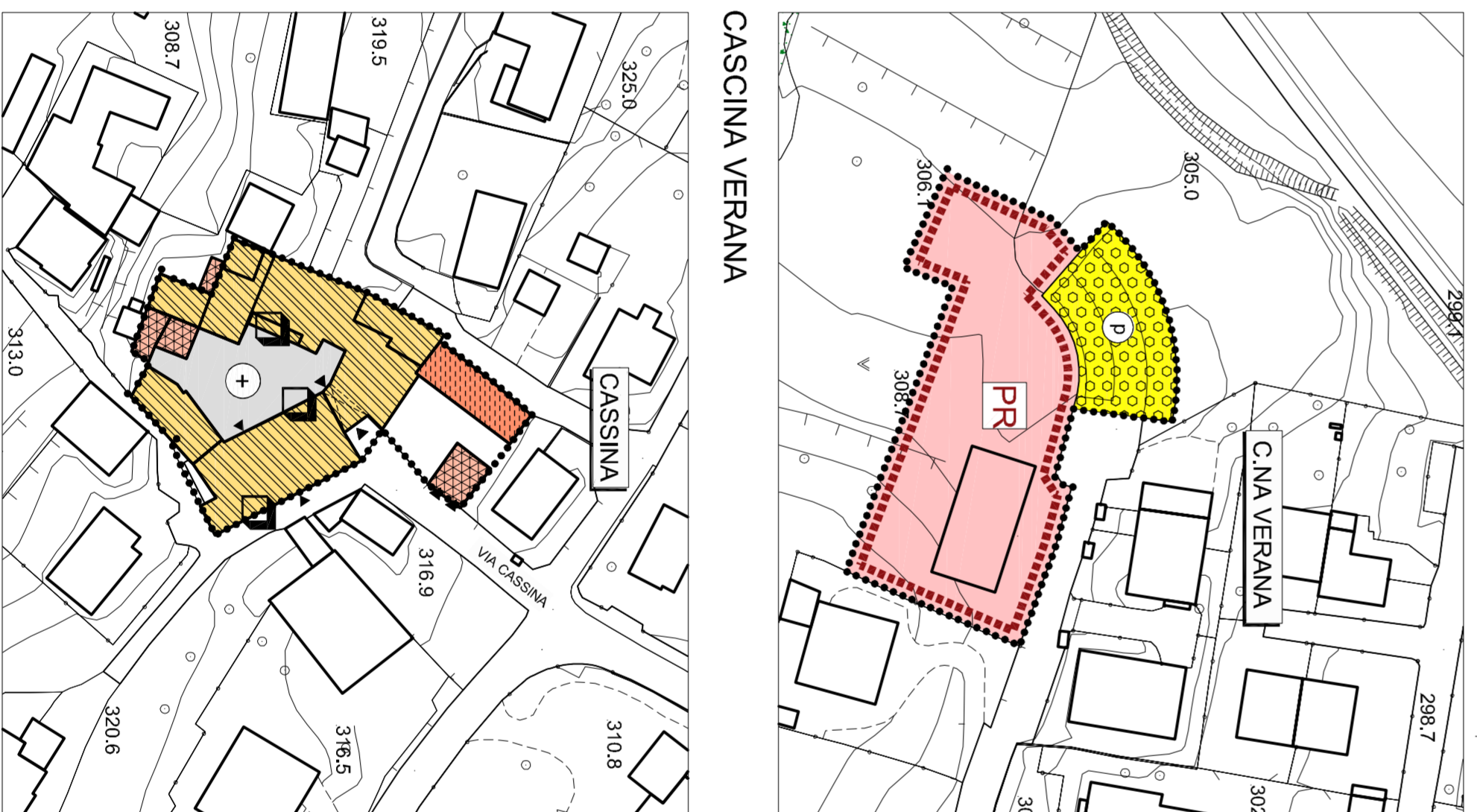
SAMARINO



CASCINA CROTTA


















CENTEMERO










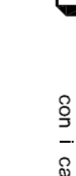







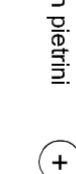


CASSINA









LEGENDA
Modalità d'intervento
conservazione e manutenzione degli edifici

	centro storico - zone di recupero		Plani di Recupero in attuazione		Plani di Recupero
	Nema Speciale		Plani di Recupero schemi norma puntuale		Plani di Recupero schemi norma puntuale
	RE1 - RESTAURO edifici di rilevante valore storico architettonico e ambientale		RE2 - RISTRUTTURAZIONE EDILIZIA con cambio d'uso		RE2 - RISTRUTTURAZIONE EDILIZIA con cambio d'uso
	RC - RISANAMENTO CONSERVATIVO edifici con caratteristiche morfologiche spaziali e valore ambientale		D - DEMOLIZIONE		D - DEMOLIZIONE
	RE1 - RISTRUTTURAZIONE EDILIZIA		DR - DEMOLIZIONE E RICOSTRUZIONE		DR - DEMOLIZIONE E RICOSTRUZIONE

elementi architettonico - ambientali significativi:

	edifici di valore storico - architettonico		edifici ospedalieri
	edifici di valore storico - architettonico		viale storico
	edifici di valore storico - architettonico		muro in sassi
	edifici di valore storico - architettonico		edifici di valore storico - architettonico
	edifici di valore storico - architettonico		edifici di valore storico - architettonico

	edifici in sassi		edifici di nuova costruzione
	edifici in sassi		edifici di nuova costruzione
	edifici in sassi		edifici di nuova costruzione
	edifici in sassi		edifici di nuova costruzione

	edifici in sassi		edifici di nuova costruzione
	edifici in sassi		edifici di nuova costruzione
	edifici in sassi		edifici di nuova costruzione
	edifici in sassi		edifici di nuova costruzione



**PIANO DI GOVERNO DEL TERRITORIO
VARIANTE GENERALE**

tavola
14b
scala 1:1.000

PROGETTO
CENTRO STORICO
Modalità d'intervento

C/NA BRACCESCO - C/NA PARADISO BASSO E ALTO
SAMARINO - C/NA CADREGA - C/NA VOLPERA
CENTEMERO-C/NA VERANA-C/NA CROTTA-CASSINA

adozione delibera	C. C. n°	ddl	2018
approvazione delibera	C. C. n°	ddl	2018

Il sindaco: **sig.ra Silvana Panzani**

Il tecnico: **dot. Arch. Marielena Spini**

Resp. Edilizia Piv. Urbanistica: **Gaem. Emma Tavola**

Tutti gli informazioni sono state verificate e pubblicate sul sito internet del Comune di Costa Masnaga. Per ulteriori informazioni, si prega di contattare il Comune di Costa Masnaga. Il Comune di Costa Masnaga si riserva il diritto di modificare senza preavviso i contenuti di questa tavola. Per informazioni e richieste di copia, si prega di contattare il Comune di Costa Masnaga. Il Comune di Costa Masnaga si riserva il diritto di modificare senza preavviso i contenuti di questa tavola. Per informazioni e richieste di copia, si prega di contattare il Comune di Costa Masnaga.

Dot. Arch. Marielena Spini - Lambrogo (CO) - Via C. Biondi, n° 19 - tel 031/399222 - fax 031/399219 - mail: dot.spini@comunecostamasnaga.it