












LEGENDA

-  Corso d'acqua appartenente al Reticolo Idrico Principale (Allegato A e B d.g.r. n. 4581 del 18/11/2017) e relativo codice identificativo DPI
-  Corso d'acqua appartenente al Reticolo Idrico Minore e relativo codice identificativo DPI (tratti tombinati in tratteggio)
-  Tratto senza funzionalità idraulica inserito nel Reticolo Idrico Minore e relativo codice identificativo DPI





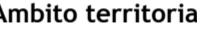
Vincoli di polizia idraulica
(R.D. 523/1904 e d.g.r. n. 7581 del 18/12/2017 e s.m.i.)

-  Fasce di rispetto reticolo idrico PRINCIPALE torrenti Beva e Lambro (ampiezza 10 m) - competenza AIPO
-  Fasce di rispetto reticolo idrico MINORE (ampiezza 10 m) - competenza comunale

Vincoli PAI: fasce fluviali
(Variante al Piano stralcio per l'Assetto Idrogeologico PAI approvato con DPCM 24 maggio 2001 - Fasce Fluviali del fiume Lambro nel tratto dal Lago di Fusiano alla confluenza con il Deviatore Redefossi)

-  Limite tra Fascia A e Fascia B
-  Limite tra Fascia B e Fascia C
-  Limite di progetto tra Fascia B e Fascia C
-  Limite esterno Fascia C

Piano di Gestione del Rischio di Alluvioni (PGRA)
approvato con DPCM 27 ottobre 2016

- Ambito territoriale RP - reticolo principale**
-  Area potenzialmente interessata da alluvioni frequenti (area P3/H)
 -  Area potenzialmente interessata da alluvioni poco frequenti (area P2/M)
 -  Area potenzialmente interessata da alluvioni rare (area P1/L)
- Ambito territoriale RSCM - Reticolo Secondario Collinare e Montano**
-  Area potenzialmente interessata da alluvioni frequenti H (area P3/H)
-  Confine comunale



Comune di Costa Masnaga
Provincia di Lecco

Redattore: Dott. Geol. Paolo Del Negro
Via P.M. Faverio 2
22079 Villa Guardia (CO)
tel. 031/563148
cell. 339.1488733

DPI - DOCUMENTO POLIZIA IDRAULICA RETICOLO IDRICO MINORE

ai sensi del R.D. n. 523 del 25/07/1904 - L.R. n. 4 del 15/03/2016 -
d.g.r. n. 4439 del 30/11/2015 - d.g.r. n. 7581 del 18/12/2017 - d.g.r. n. 698 del 24/10/2018

TAVOLA 1D

Comessa: 852 Scala: 1:2.000

Nome file	Data	Revisori	Redatto	Verificato	Approvato	Note
Tavola 1D - DPI comune di Costa Masnaga	Febbraio 2019	Prima emissione	FDN	FDN	FDN	

