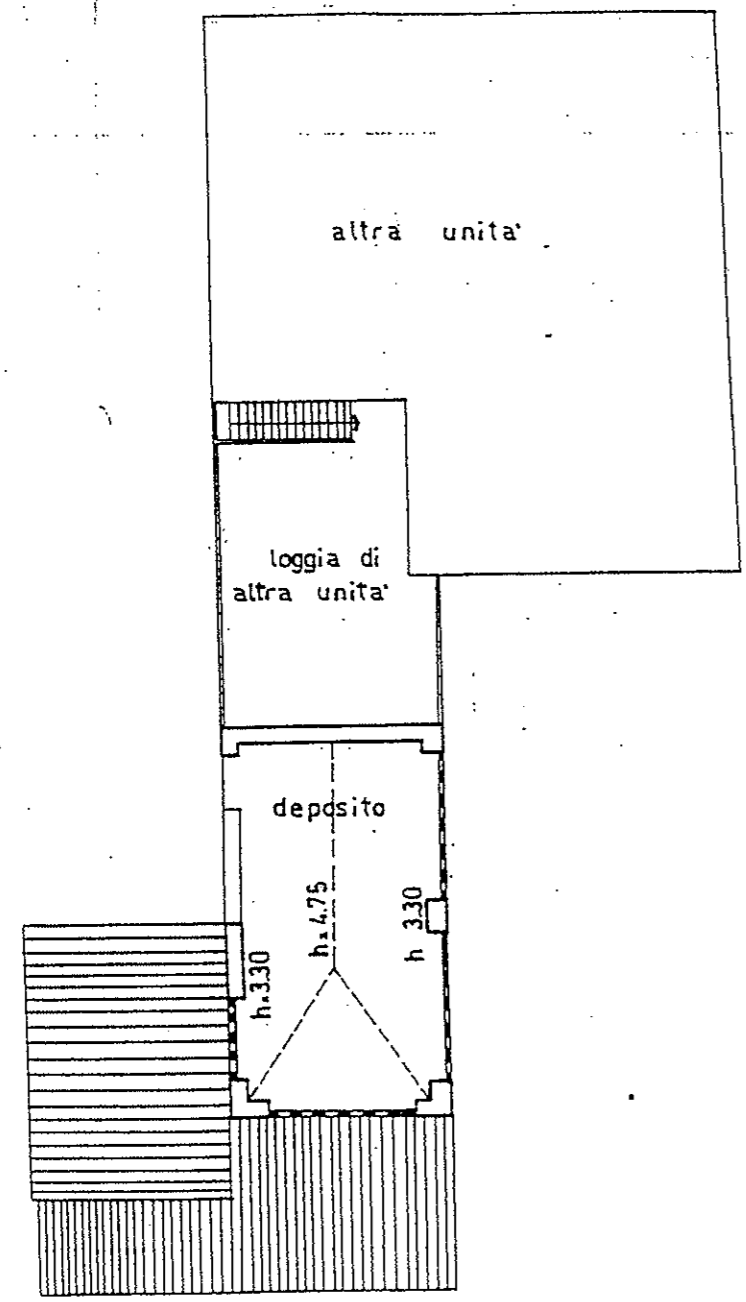


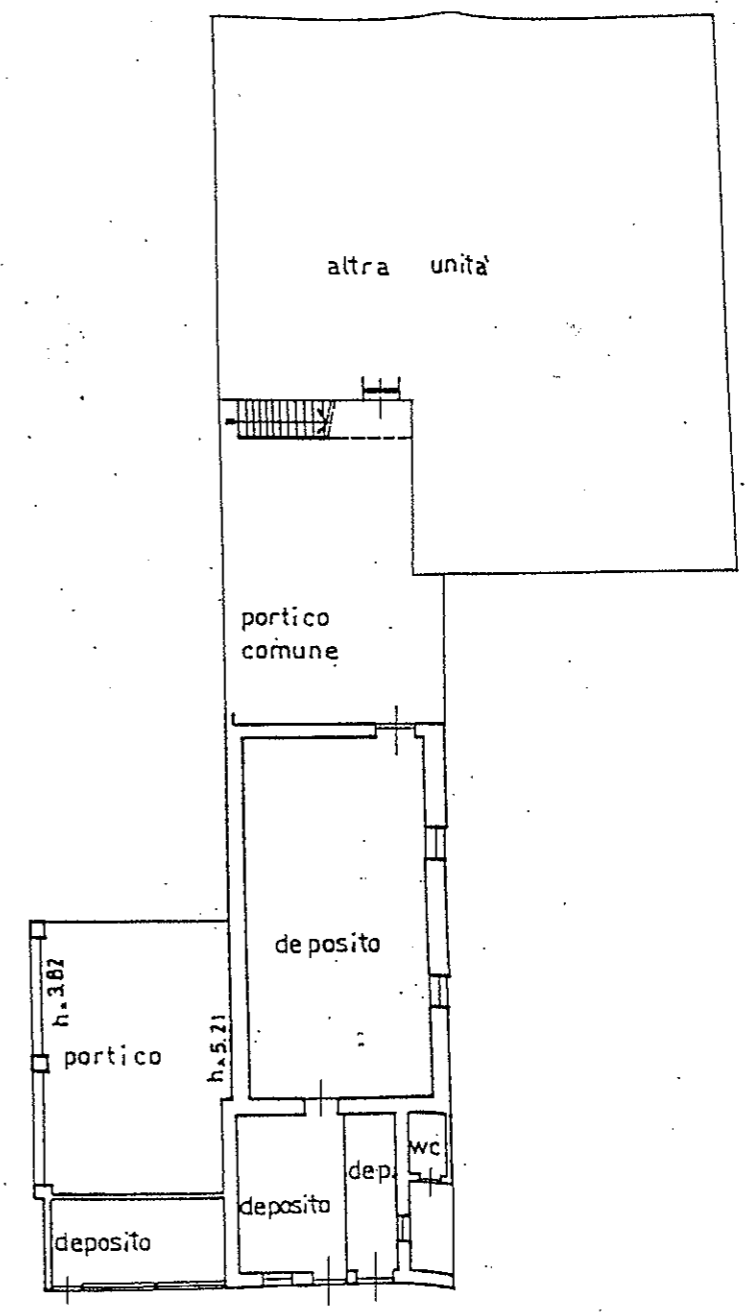


Planimetria di u.i.u. in Comune di COSTAMASNAGA Via S. ENRICO civ. S.N.C.

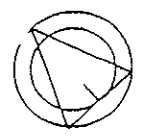
PIANO PRIMO



PIANO TERRENO
H = 2.70



ORIENTAMENTO



SCALA DI 1:200

Dichiarazione di N.C.
Denuncia di variazione

Identificativi catastali
F. 6
n. 528 sub. 4
SEZ. COS

Compilata dal GEOMETRA
(Titolo, cognome e nome)
RIGAMONTI MASSIMO

Iscritto all'albo de GEOMETRI
della provincia di LECCO n. 290

data 14.11.2000 Firma [Signature] Geom. MASSIMO RIGAMONTI
n. 290
Collegio dei Geometri di Lecco

RISERVATO ALL'UFFICIO

Prot. N. 39217
DEL 22.11.2000