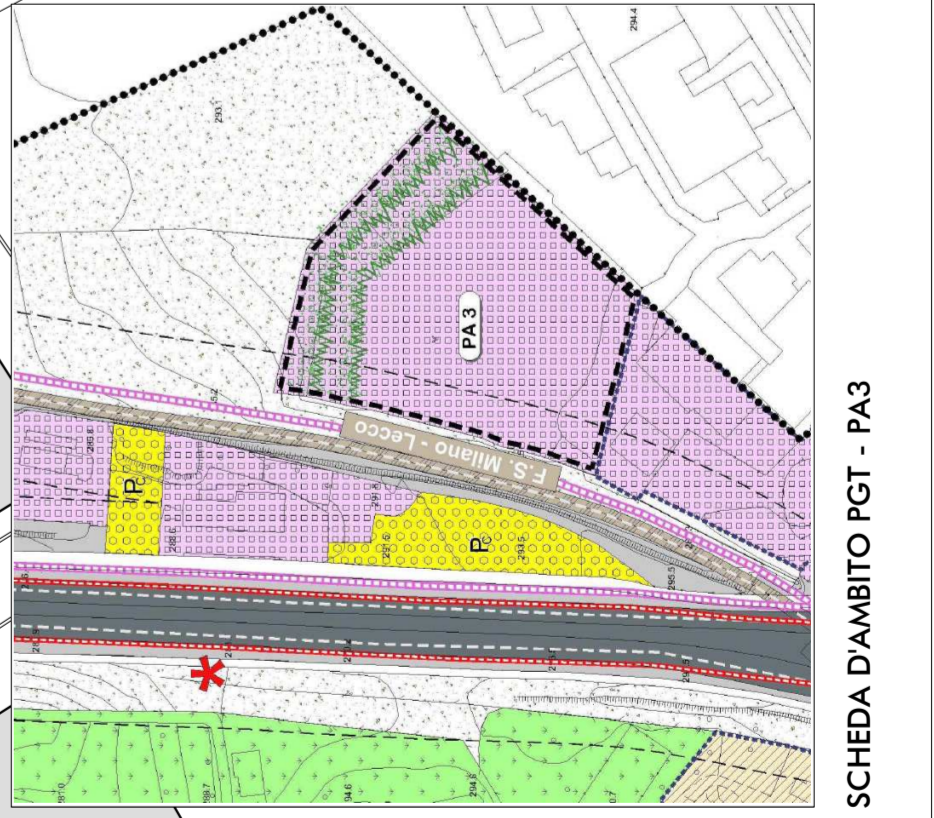
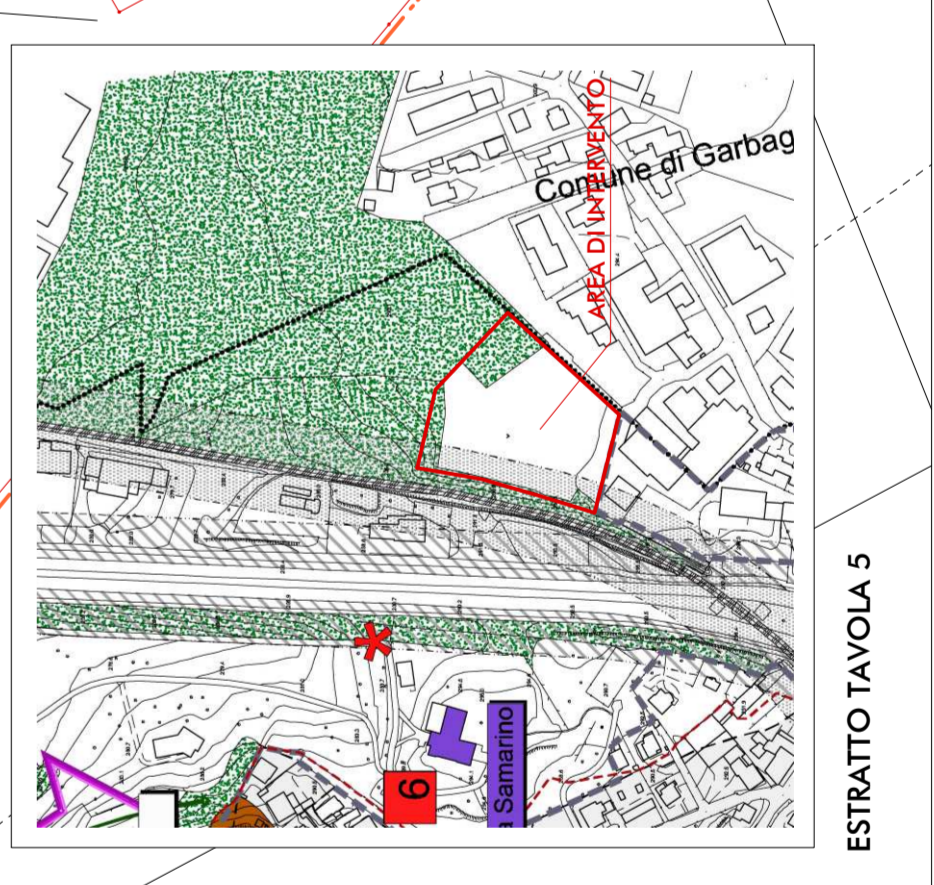
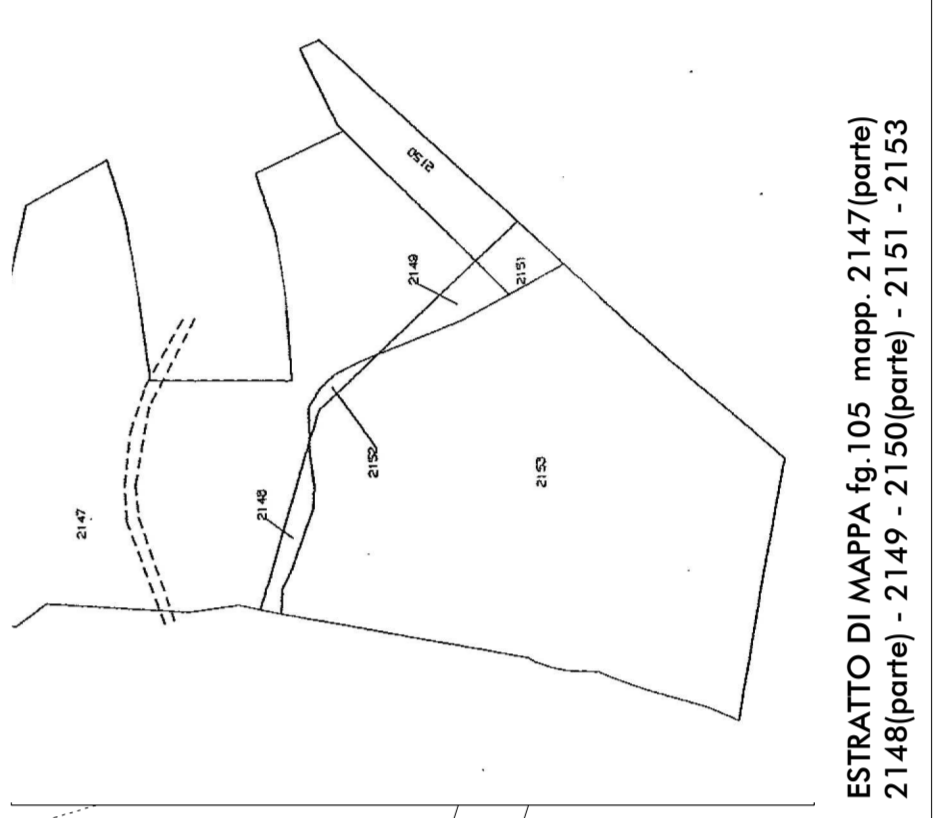


PLANIMETRIA DI SOVRAPPOSIZIONE DELL'AREA DI PROGETTO AI MAPPALI IN PROPRIETA'
 scala 1:1.000
 elenco mappali interessati dall'intervento: 2147(parte) - 2148(parte) - 2149 - 2150(parte) - 2151 - 2153 FOGGIO 105

01	
progetto architettonico	
scad. 1:500	
arch it	
paolo specifico architetto	
viale della vittoria n. 34 - 28044 Castagnaro (Mo) (It)	
tel. 031 852866 - fax 031 35702015 - sp@arch.it	
spazio riservato alla committenza	
spazio riservato all'ingegnere	
spazio riservato al comune	
spazio riservato all'architetto	
spazio riservato al progettista	
spazio riservato al cliente	



LEGENDA
 simbologie di progetto

- - - - - perimetro area di intervento/linea di P.A.
- - - - - delimitazione area con nuova destinazione d'uso
- - - - - recinzione esistente
- - - - - confini comunali
- - - - - linee tracce ripetute fermate
- - - - - linee allineo area